PLAN OCHRONY ŚWIĘTOKRZYSKIEGO PARKU NARODOWEGO

z uwzględnieniem zakresu planu ochrony dla obszaru Natura 2000 „Łysogóry”

Aspekty formalne zatwierdzania planu ochrony Świętokrzyskiego Parku Narodowego

Projekt “Plan Ochrony Świętokrzyskiego Parku Narodowego i Obszaru Natura 2000 Łysogóry na lata 2013-2033″ o nr POIS.05.03.00-284/10, współfinansowany jest przez Unię Europejską ze środków Europejskiego Funduszu Rozwoju Regionalnego w ramach Programu Operacyjnego Infrastruktura i Środowisko w ramach działania 5.3 priorytetu V. Realizacja projektu przewidziana jest na lata 2011-2014, a jego wartość całkowita wynosi 2 206 567 PLN

(85% kwoty pochodzi ze środków Unii Europejskiej, z Europejskiego Funduszu Rozwoju Regionalnego, 15% ze środków krajowych)

Park narodowy – definicja i cele

- Park narodowy obejmuje obszar wyróżniający się szczególnymi wartościami przyrodniczymi, naukowymi, społecznymi, kulturowymi i edukacyjnymi, o powierzchni nie mniejszej niż 1 000 ha, na którym ochronie podlega cała przyroda oraz walory krajobrazowe.

- Park narodowy tworzy się w celu zachowania różnorodności biologicznej, zasobów, tworów i składników przyrody nieożywionej i walorów krajobrazowych, przywrócenia właściwego stanu zasobów i składników przyrody oraz odtworzenia zniekształconych siedlisk przyrodniczych, siedlisk roślin, siedlisk zwierząt lub siedlisk grzybów.

Obszar Natura 2000 – definicja

- Obszar Natura 2000 - obszar specjalnej ochrony ptaków, specjalny obszar ochrony siedlisk lub obszar mający znaczenie dla Wspólnoty, utworzony w celu ochrony populacji dziko występujących ptaków lub siedlisk przyrodniczych lub gatunków będących przedmiotem zainteresowania Wspólnoty

Obszar mający znaczenie dla Wspólnoty Łysogóry PLH260002

Świętokrzyski PN i obszar Natura 2000 Łysogóry

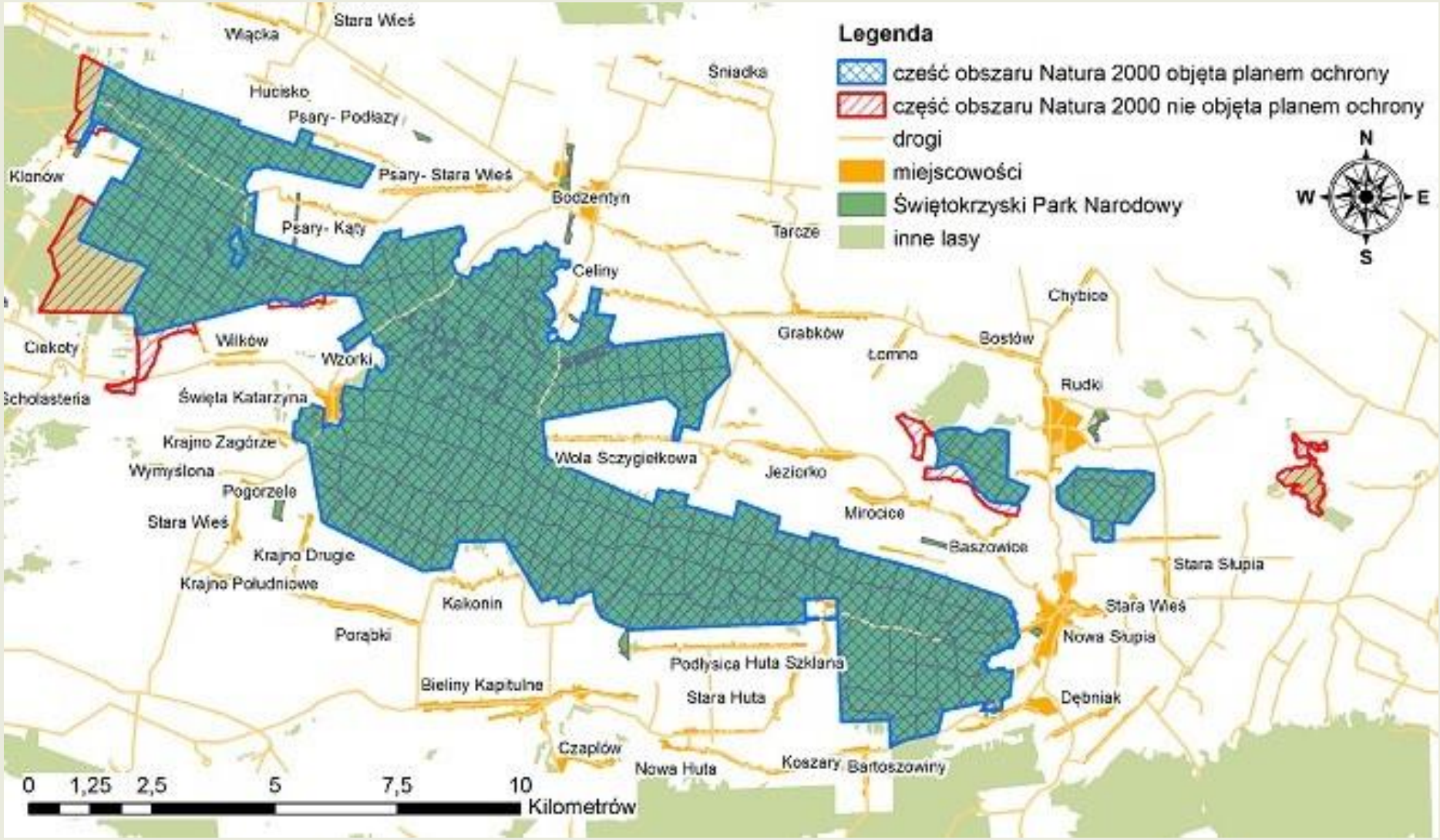

Akty prawne regulujące sporządzanie planów ochrony

- Ustawa z dnia 16 kwietnia 2004 r. o ochronie przyrody (Dz. U. z 2013 r., poz. 627, z późn., zm.)
- Rozporządzenie Ministra Środowiska z dnia 12 maja 2005 r. w sprawie sporządzania projektu planu ochrony dla parku narodowego, rezerwatu przyrody i parku krajobrazowego, dokonywania zmian w tym planie oraz ochrony zasobów, tworów i składników przyrody (Dz. U. Nr 94, poz. 793, 794)
- Ustawa z dnia 3 października 2008 r. o udostępnianiu informacji o środowisku i jego ochronie, udziale społeczeństwa w ochronie środowiska oraz o ocenach oddziaływania na środowisko (Dz. U. z 2013 r., poz. 1235, z późn., zm.)
- Rozporządzenie Ministra Środowiska z dnia 30 marca 2010 r. w sprawie sporządzania projektu planu ochrony dla obszaru Natura 2000 (Dz. U. z 2010 r. Nr 64, poz. 401, z późn. zm.)

Plany ochrony – podstawy prawne sporządzania

- Dla parków narodowych, rezerwatów przyrody i parków krajobrazowych sporządza się i realizuje plan ochrony (art. 18 ust. 1 ustawy o ochronie przyrody - uop).
- Projekt planu ochrony dla parku narodowego sporządza dyrektor parku narodowego (art. 19 ust. 1 pkt 1 uop)

- Projekt planu ochrony dla obszaru Natura 2000 lub jego części sporządza sprawujący nadzór nad obszarem (art. 29 ust. 1 uop).
- W przypadku gdy obszar Natura 2000 obejmuje w całości lub w części obszar parku narodowego, sprawującym nadzór nad obszarem Natura 2000 w granicach parku narodowego jest dyrektor parku narodowego (art. 32 ust. 5).

Plany ochrony – podstawy prawne sporządzania

- Plany ochrony dla parku narodowego, rezerwatu przyrody lub parku krajobrazowego w części pokrywającej się z obszarem Natura 2000 powinny uwzględniać zakres planu zadań ochronnych dla obszaru Natura 2000, o którym mowa w art. 28, albo zakres planu ochrony dla obszaru Natura 2000, o którym mowa w art. 29 (art. 20 ust. 5 uop)

- Plan ochrony ustanowiony dla parku narodowego, rezerwatu przyrody lub parku krajobrazowego położonego w granicach obszaru Natura 2000, uwzględniający zakres, o którym mowa w art. 29, staje się planem ochrony dla tej części obszaru Natura 2000 (art. 30 ust. 1 uop).

Plany ochrony – podstawy prawne sporządzania

- Plan ochrony sporządza się na okres 20 lat (art. 20 ust. 1 oraz art. 29 ust. 3 uop)
- Plan ochrony ustanawia, w drodze rozporządzenia, minister właściwy do spraw środowiska (Minister Środowiska) (art. 19 ust. 5 oraz art. 29 ust. 3 uop)
- Ustalenia planu ochrony realizuje dyrektor parku narodowego (art. 8e ust. 1 uop).

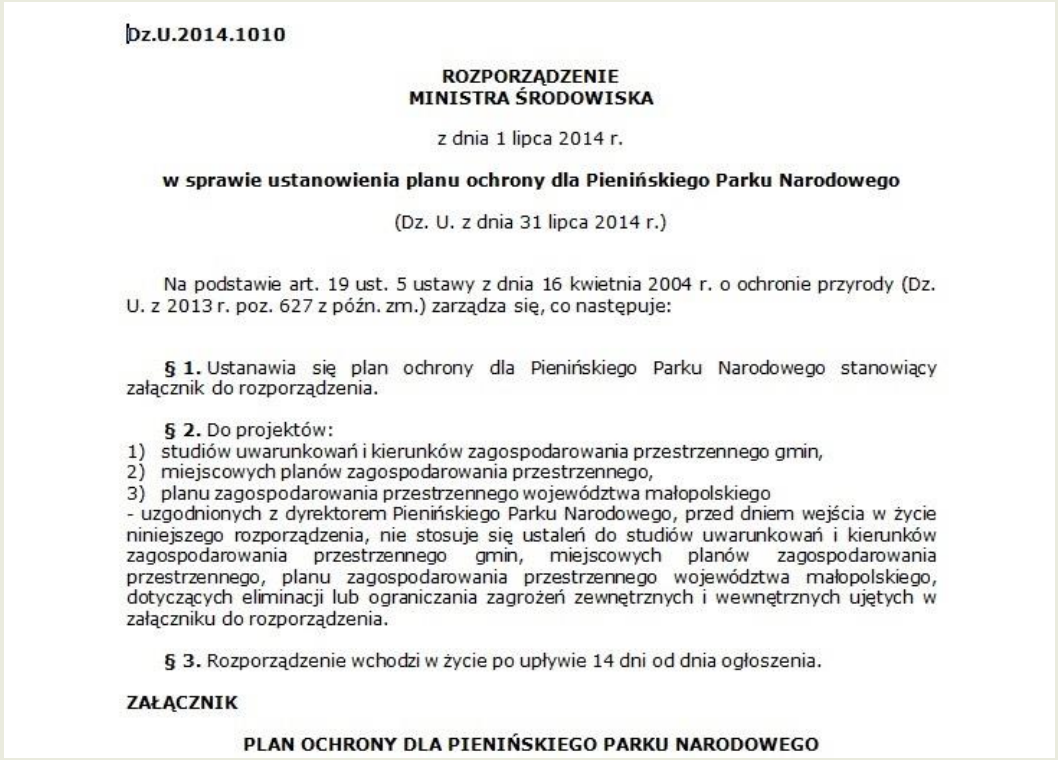

Dz.U.2014.1010

ROZPORZĄDZENIE
MINISTRA ŚRODOWISKA

z dnia 1 lipca 2014 r.

w sprawie ustanowienia planu ochrony dla Pienińskiego Parku Narodowego

(Dz. U. z dnia 31 lipca 2014 r.)

Na podstawie art. 19 ust. 5 ustawy z dnia 16 kwietnia 2004 r. o ochronie przyrody (Dz. U. z 2013 r. poz. 627 z późn. zm.) zarządza się, co następuje:

§ 1. Ustanawia się plan ochrony dla Pienińskiego Parku Narodowego stanowiący załącznik do rozporządzenia.

§ 2. Do projektów:
1) studiów uwarunkowań i kierunków zagospodarowania przestrzennego gmin,
2) miejscowych planów zagospodarowania przestrzennego,
3) planu zagospodarowania przestrzennego województwa małopolskiego
- uzgodnionych z dyrektorem Pienińskiego Parku Narodowego, przed dniem wejścia w życie niniejszego rozporządzenia, nie stosuje się ustaleń do studiów uwarunkowań i kierunków zagospodarowania przestrzennego gmin, miejscowych planów zagospodarowania przestrzennego, planu zagospodarowania przestrzennego województwa małopolskiego, dotyczących eliminacji lub ograniczania zagrożeń zewnętrznych i wewnętrznych ujętych w załączniku do rozporządzenia.

§ 3. Rozporządzenie wchodzi w życie po upływie 14 dni od dnia ogłoszenia.

ZAŁĄCZNIK

PLAN OCHRONY DLA PIENIŃSKIEGO PARKU NARODOWEGO

Plany ochrony – tryb sporządzania

Cztery zasadnicze etapy sporządzania projektu planu ochrony dla parku narodowego (§ 2 rozporządzenia MŚ w sprawie sporządzania planu ochrony dla parku narodowego…):

1) przystąpienie do sporządzenia projektu planu;
2) wykonanie prac na potrzeby sporządzenia projektu planu;
3) sporządzenie projektu planu;
4) przeprowadzenie konsultacji, uzyskanie opinii i dokonanie uzgodnień projektu planu.

Plany ochrony – zasady sporządzania i zawartość

Plan ochrony dla parku narodowego sporządza się z uwzględnieniem (art. 20 ust. 1 uop):

- charakterystyki i oceny stanu przyrody;
- identyfikacji i oceny istniejących oraz potencjalnych zagrożeń wewnętrznych i zewnętrznych;
- charakterystyki i oceny uwarunkowań społecznych i gospodarczych;
- analizy skuteczności dotychczasowych sposobów ochrony;
- charakterystyki i oceny stanu zagospodarowania przestrzennego.

Plany ochrony – zasady sporządzania i zawartość

Prace przy sporządzaniu planu ochrony dla parku narodowego polegają na (art. 20 ust. 2 uop):

- ocenie stanu zasobów, tworów i składników przyrody, walorów krajobrazowych, wartości kulturowych oraz istniejących i potencjalnych zagrożeń wewnętrznych i zewnętrznych, która może być wykonana w formie szczegółowych opisów;
- opracowaniu koncepcji ochrony zasobów, tworów i składników przyrody oraz wartości kulturowych, a także eliminacji lub ograniczania istniejących i potencjalnych zagrożeń wewnętrznych i zewnętrznych;
- wskazaniu zadań ochronnych, z podaniem rodzaju, zakresu i lokalizacji.

Koncepcja ochrony zasobów ŚPN

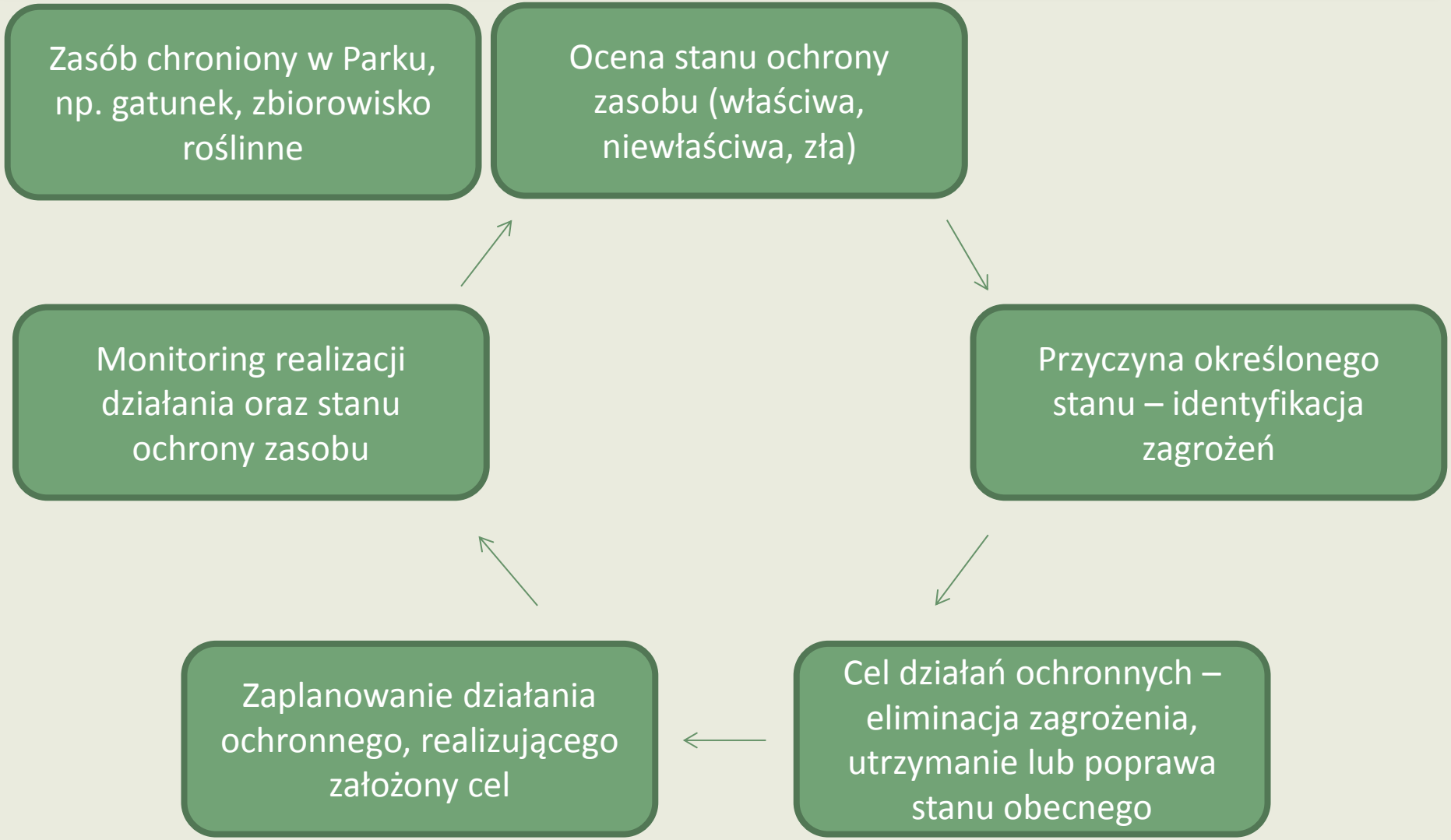

Plany ochrony – zasady sporządzania i zawartość

Plan ochrony dla parku narodowego zawiera (art. 20 ust. 3 uop):

- cele ochrony przyrody oraz wskazanie przyrodniczych i społecznych uwarunkowań ich realizacji;
- identyfikację oraz określenie sposobów eliminacji lub ograniczania istniejących i potencjalnych zagrożeń wewnętrznych i zewnętrznych oraz ich skutków;
- wskazanie obszarów ochrony ścisłej, czynnej i krajobrazowej;
- określenie działań ochronnych na obszarach ochrony ścisłej, czynnej i krajobrazowej, z podaniem rodzaju, zakresu i lokalizacji tych działań;
- wskazanie obszarów i miejsc udostępnianych dla celów naukowych, edukacyjnych, turystycznych, rekreacyjnych, sportowych, amatorskiego połowu ryb i rybactwa oraz określenie sposobów ich udostępniania;
- wskazanie miejsc, w których może być prowadzona działalność wytwórcza, handlowa i rolnicza;
- ustalenia do dokumentów planistycznych.

Plany ochrony – zasady sporządzania i zawartość

Zakres prac na potrzeby sporządzenia projektu planu w parku narodowym obejmuje (§ 8 rozporządzenia MŚ w sprawie sporządzania planu ochrony dla parku narodowego…):

- zebranie materiałów niepublikowanych i opracowań publikowanych przydatnych do sporządzenia projektu planu;
- wyszczególnienie gruntów w granicach obszaru objętego sporządzeniem projektu planu na podstawie danych z katastru nieruchomości lub ewidencji gruntów i budynków;
- wyszczególnienie wód, z podaniem ich właścicieli i zarządców, kategorii wód, przynależności do dorzecza i regionu wodnego oraz ustaleń planów gospodarowania wodami;
- inwentaryzację zasobów, tworów i składników przyrody, walorów krajobrazowych oraz wartości kulturowych z ich charakterystyką, oceną stanu i prognozą przyszłych zmian, w zakresie niezbędnym do zaplanowania ochrony;
- dokonanie ustaleń niezbędnych do identyfikacji i oceny istniejących i potencjalnych zagrożeń wewnętrznych i zewnętrznych;
- wykonanie ekspertyz w zakresie niezbędnym do zaplanowania ochrony;
- charakterystykę i ocenę uwarunkowań społecznych i gospodarczych ochrony parku narodowego;
- charakterystykę i ocenę stanu zagospodarowania przestrzennego;

Plany ochrony – zasady sporządzania i zawartość

- analizę skuteczności dotychczasowych sposobów ochrony;
- opracowanie koncepcji ochrony zasobów, tworów i składników przyrody oraz wartości kulturowych, a także eliminacji lub ograniczania istniejących i potencjalnych zagrożeń wewnętrznych i zewnętrznych
  - określenie strategicznych celów ochrony parku narodowego,
  - określenie potrzeb i uwarunkowań zastosowania ochrony ścisłej, czynnej i krajobrazowej,
  - określenie priorytetów realizacji zadań ochronnych i sposobów ich szczegółowego planowania,
  - określenie, w razie potrzeby, miejsc i zasad stosowania poszczególnych sposobów ochrony oraz szczegółowych sposobów wykonywania zabiegów ochronnych na obszarach ochrony czynnej i krajobrazowej,
  - określenie sposobów udostępniania obszaru parku narodowego dla celów naukowych, edukacyjnych, turystycznych, rekreacyjnych, sportowych, amatorskiego połowu ryb i rybactwa, niewpływających negatywnie na jego przyrodę,
  - określenie działań edukacyjnych, które w razie potrzeby mogą być prowadzone w oparciu o wartości przyrodnicze parku narodowego,
  - określenie miejsc, w których może być prowadzona działalność wytwórcza, handlowa i rolnicza, oraz obszarów i miejsc udostępnianych dla rybactwa lub polowania,
  - zaplanowanie zasad monitoringu skuteczności ochrony;

Plany ochrony – zasady sporządzania i zawartość

- wskazanie zadań ochronnych, wynikających z koncepcji, z podaniem ich rodzaju, zakresu i lokalizacji;
- ocenę przewidywanych skutków planu, w tym oszacowanie kosztów jego realizacji.

Plany ochrony – zasady sporządzania i zawartość

Plan ochrony dla obszaru Natura 2000 zawiera (art. 29 ust. 8 uop):

- opis granic obszaru i mapę obszaru Natura 2000;
- identyfikację istniejących i potencjalnych zagrożeń dla zachowania właściwego stanu ochrony siedlisk przyrodniczych, oraz gatunków roślin i zwierząt i ich siedlisk będących przedmiotami ochrony;
- określenie warunków utrzymania lub odtworzenia właściwego stanu ochrony przedmiotów ochrony obszaru Natura 2000, zachowania integralności obszaru Natura 2000 oraz spójności sieci obszarów Natura 2000, odnoszących się w szczególności do:
  - innych form ochrony przyrody, pokrywających się z obszarem Natura 2000,
  - zagospodarowania przestrzennego, w tym w szczególności terenów lokalizacji zabudowy możliwej bez szkody dla obszaru Natura 2000, infrastruktury technicznej i komunikacyjnej, infrastruktury turystycznej i edukacyjnej, a także obszarów, które powinny być zalesione oraz obszarów wyłączonych z zalesiania,

Plany ochrony – zasady sporządzania i zawartość

- zagospodarowania obszarów morskich,
- gospodarowania wodami,
- gospodarki rolnej, leśnej i rybackiej,
- śródlądowych wód powierzchniowych płynących, w których powinna być zachowana lub odtworzona możliwość wędrówki ryb i innych organizmów wodnych;

- wskazania do zmian w istniejących dokumentach planistycznych dotyczące eliminacji lub ograniczenia zagrożeń wewnętrznych lub zewnętrznych, jeżeli są niezbędne dla utrzymania lub odtworzenia właściwego stanu ochrony siedlisk przyrodniczych oraz gatunków roślin i zwierząt, dla których wyznaczono obszar Natura 2000;
- określenie działań ochronnych dla utrzymania lub odtworzenia właściwego stanu ochrony przedmiotów ochrony obszaru Natura 2000, ze wskazaniem podmiotów odpowiedzialnych za ich realizację;

Plany ochrony – zasady sporządzania i zawartość

- wskaźniki właściwego stanu ochrony siedlisk przyrodniczych lub gatunków roślin i zwierząt i ich siedlisk, będących przedmiotami ochrony;
- określenie sposobów monitoringu realizacji zadań ochronnych oraz ich skutków;
- określenie sposobów monitoringu stanu ochrony siedlisk przyrodniczych lub gatunków roślin i zwierząt i ich siedlisk, będących przedmiotami ochrony.

Plany ochrony – uspołecznienie procesu planowania

- Sporządzający projekt planu ochrony /dla parku narodowego/ zapewnia możliwość udziału społeczeństwa, na zasadach i w trybie określonych w ustawie z dnia 3 października 2008 r. o udostępnianiu…. (art. 19 ust. 1a uop).
- Ustanowienie planu ochrony /dla obszaru Natura 2000/ poprzedza się przeprowadzeniem postępowania z udziałem społeczeństwa na zasadach określonych w dziale III rozdziale 3 ustawy o udostępnianiu… (art. 29 ust. 6 uop).
- Sporządzający projekt planu ochrony /dla obszaru Natura 2000/ umożliwi zainteresowanym osobom i podmiotom prowadzącym działalność w obrębie siedlisk przyrodniczych i siedlisk gatunków, dla których ochrony wyznaczono obszar Natura 2000, udział w pracach związanych ze sporządzaniem tego projektu (art. 29 ust. 5 uop).

Plany ochrony – uspołecznienie procesu planowania

- Sporządzający projekt planu zapewnia zainteresowanym osobom i podmiotom możliwość zapoznawania się z wynikami prac na potrzeby sporządzenia projektu planu i z projektem planu oraz możliwość zgłaszania do nich wniosków i uwag (§ 6 ust. 1 rozporządzenia Ministra Środowiska w sprawie planu ochrony parku narodowego…).

Plany ochrony – uspołecznienie procesu planowania

Uspołecznienie procesu planowania na etapie sporządzania dokumentu, m.in. 6 otwartych spotkań informacyjno-konsultacyjnych:

I – 8 listopada 2012 r.

II – 30 września 2013 r.

III – 29 października 2013 r.

IV – 4 grudnia 2013 r.

V – 2 czerwca 2014 r.

VI – 11 sierpnia 2014 r.

oraz strona internetowa ŚPN.

Plany ochrony – uspołecznienie procesu planowania

Dział III rozdział 3 ustawy o udostępnianiu …

Organ opracowujący projekt dokumentu wymagającego udziału społeczeństwa, bez zbędnej zwłoki, podaje do publicznej wiadomości informację o (art. 39 ust. 1 ustawy o udostępnianiu…):

- przystąpieniu do opracowywania projektu dokumentu i o jego przedmiocie;

Plany ochrony – uspołecznienie procesu planowania

Plan Ochrony

1

Ogłoszenie – Plan ochrony

Świętokrzyskiego Parku Narodowego i obszaru Natura 2000 „Łysogóry"

Na podstawie art. 19 ust. 1a i art. 29 ust. 6 ustawy z dnia 16 kwietnia 2004 r. o ochronie przyrody (Dz. U. z 2009 r. nr 151, poz. 1220 z pózn. zm..), art. 39 ustawy z dnia 3 października 2008 r. o udostępnianiu informacji o środowisku i jego ochronie, udziale społeczeństwa w ochronie środowiska oraz o ocenach oddziaływania na środowisko (Dz. U. z 2008 r. nr 199, poz. 1227 ze zm.) oraz § 3 i 6 rozporządzenia Ministra Środowiska z dnia 12 maja 2005 r. w sprawie sporządzania projektu planu ochrony dla parku narodowego, rezerwatu przyrody i parku krajobrazowego, dokonywania zmian w tym planie oraz ochrony zasobów, tworów i składników przyrody (Dz. U. z 2005 r. Nr 94, poz. 794)

Dyrektor Świętokrzyskiego Parku Narodowego
informuje o przystąpieniu do opracowywania projektu planu ochrony
Świętokrzyskiego Parku Narodowego i obszaru Natura 2000 „Łysogóry"

Przedmiotem prac będzie projekt planu ochrony Świętokrzyskiego Parku Narodowego, oraz Specjalnego Obszaru Ochrony Siedlisk „Łysogóry" (kod obszaru PLH260002). Zgodnie z art. 30 ust. 1 ustawy o ochronie przyrody projekt planu ochrony dla Świętokrzyskiego Parku Narodowego będzie uwzględniał zakres, o którym mowa w art. 29 tej ustawy konieczny do uznania go jako plan ochrony dla obszaru Natura 2000 „Łysogóry" w części położonej w granicach Parku.

Wszyscy zainteresowani mogą:

1) zapoznać się z niezbędną dokumentacją sprawy w siedzibie Świętokrzyskiego Parku Narodowego, ul. Suchedniowska 4, 26-110 Bodzentyn, w godz. 7.30 – 15.30 oraz na stronie internetowej www.swietokrzyskipn.org.pl/plan-ochrony

2) składać uwagi i wnioski do Świętokrzyskiego Parku Narodowego w formie pisemnej, ustnie do protokołu lub za pomocą środków komunikacji elektronicznej bez konieczności opatrywania ich bezpiecznym podpisem elektronicznym, o którym mowa w ustawie z dnia 18 września 2001 r. o podpisie elektronicznym (Dz. U. Nr 130, poz. 1450, z późn. zm.).

Plany ochrony – uspołecznienie procesu planowania

Dział III rozdział 3 ustawy o planowaniu …

Organ opracowujący projekt dokumentu wymagającego udziału społeczeństwa, bez zbędnej zwłoki, podaje do publicznej wiadomości informację o (art. 39 ust. 1 ustawy o udostępnianiu…):

- przystąpieniu do opracowywania projektu dokumentu i o jego przedmiocie;
- możliwościach zapoznania się z niezbędną dokumentacją sprawy oraz o miejscu, w którym jest ona wyłożona do wglądu;
- możliwości składania uwag i wniosków;
- sposobie i miejscu składania uwag i wniosków, wskazując jednocześnie co najmniej 21-dniowy termin ich składania;
- organie właściwym do rozpatrzenia uwag i wniosków.

Plany ochrony – uspołecznienie procesu planowania

Podanie informacji do publicznej wiadomości oznacza (art. 3 ust. 1 pkt 11 ustawy o udostępnianiu…):

- udostępnienie informacji na stronie Biuletynu Informacji Publicznej, organu właściwego w sprawie,
- ogłoszenie informacji, w sposób zwyczajowo przyjęty, w siedzibie organu właściwego w sprawie,
- ogłoszenie informacji przez obwieszczenie w prasie o odpowiednim do rodzaju dokumentu zasięgu.

Plany ochrony – uspołecznienie procesu planowania

Niezbędna dokumentacja sprawy to (art. 39 ust. 2):

- założenia lub projekt dokumentu;
- wymagane przez przepisy załączniki oraz stanowiska innych organów, jeżeli stanowiska są dostępne w terminie składania uwag i wniosków.

Uwagi i wnioski mogą być wnoszone (art. 40 ust. 1):

- w formie pisemnej;
- ustnie do protokołu;
- za pomocą środków komunikacji elektronicznej bez konieczności opatrywania ich bezpiecznym podpisem elektronicznym.

Plany ochrony – uspołecznienie procesu planowania

Uwagi lub wnioski złożone po upływie terminu, o którym mowa w art. 39 ust. 1 pkt 4, pozostawia się bez rozpatrzenia.

Organ opracowujący projekt dokumentu wymagającego udziału społeczeństwa (art. 42):

- rozpatruje uwagi i wnioski;
- dołącza do przyjętego dokumentu uzasadnienie zawierające informacje o udziale społeczeństwa w postępowaniu oraz o tym, w jaki sposób zostały wzięte pod uwagę i w jakim zakresie zostały uwzględnione uwagi i wnioski zgłoszone w związku z udziałem społeczeństwa.

Plany ochrony – uspołecznienie procesu planowania

Organ opracowujący projekt dokumentu wymagającego udziału społeczeństwa podaje do publicznej wiadomości informację o przyjęciu dokumentu i o możliwościach zapoznania się z jego treścią oraz (art. 43):

- uzasadnienie, o którym mowa w art. 42 pkt 2.

LISTA

uwag i wniosków do wyłożonego w Dyrekcji PPN w Krościenku n/D. ul. Jagiellońska 107B projektu „Planu ochrony Pienińskiego Parku Narodowego na lata 2011-2030" w ramach konsultacji społecznych i sposób ich rozpatrzenia.

Lp.	Nazwisko i imię/ Instytucja	Nr wniosku	Nr strony	Uwagi i wnioski	Wyjaśnienie wnioskodawcy	Nr grupy wniosków	Nazwa grupy wniosków	Uwzględniono Tak/Nie/ Częściowo	Sposób rozpatrzenia uwag i wniosków
1	Janusz Piwoni, z-ca Wójta Gminy Krościenko i Józef Błażusiak Przewodniczący rady Gminy Krościenko n/D.	1		Zmiana zapisów zawartych w załączniku nr 4 na stronie 47 w pkt. 2 w kolumnie „Sposób wykonania i zakres" gdzie zapisano, że należy likwidować ujęcia wody na terenie Parku. Proponuje się zapisanie tego postulatu w ten sposób, że likwidacja ujęć wody w PPN może nastąpić po zapewnieniu mieszkańcom innego źródła wody.		1	Zmiana zapisów w zakresie likwidacji ujęć wody na terenie Parku i zastąpienie ich ujęciami wody poza – zmiana w załączniku nr 4 nas str. 47 w pkt. 2 i w załączniku 7	Tak	Skorygowano zapis w załączniku 4 na str. 27w pkt. 2 na następujący: *„likwidacja ujęć wody w PPN może nastąpić po zapewnieniu mieszkańcom innego źródła wody".*
		2		Zmiana zapisów zawartych w załączników 7 na str. 80 pkt. 18, gdzie zawarto „zakaz realizacji oświetlenia wzdłuż ulic poza terenami zabudowanymi". Proponuje się zapisanie tego postulatu w sposób następujący: „Ograniczenie oświetlenia dróg do niezbędnego minimum z możliwością wprowadzenia czasowych wyłączników".		2	Zmiana zapisów w zakresie zakazu lokalizacji oświetlenia poza terenami zabudowanymi – zmiana w zał. 7 na str. 80 w pkt. 18	Tak	Skorygowano zapis w załączniku 7 na str. 80 w § 1 pkt. 18 na następujący: *„Poza terenami zabudowanymi ograniczenie oświetlenia dróg do niezbędnego minimum z wprowadzeniem czasowych wyłączników wygaszających oświetlenie dla części godzin nocnych (wyłączanie oświetlenia w godzinach 0.00 do 5.00)".*
2	Klub Przyrodników	1		Jako cel ochrony przyrody nieożywionej należy dodać: – *„doprowadzenie wód podziemnych do dobrego stanu ilościowego i chemicznego oraz uniknięcie wszelkiego pogarszania się tego stanu"* – *„doprowadzenie wód podziemnych do stanu umożliwiającego osiągniecie właściwego stanu ochrony gatunków i ekozystemów zależnych od tych wód"* W/w cele są obligatoryjne na podstawie art. 4(1b) oraz art. 4(1c) dyrektywy 2000/60/WE ustanawiającej ramy wspólnotowego działania w dziedzinie polityki wodnej, z terminem osiągnięcia 2015 r. – a więc przypadającym na proponowany okres obowiązywania planu ochrony.		3	Dodanie celów ochrony przyrody nieożywionej: – *„doprowadzenie wód podziemnych do dobrego stanu ilościowego i chemicznego oraz uniknięcie wszelkiego pogarszania się tego stanu"* – *„doprowadzenie wód podziemnych do stanu umożliwiającego osiągniecie właściwego stanu ochrony gatunków i ekozystemów zależnych od tych wód"*	Tak	W załączniku 1 wstawiono podpunkt o treści: – *„doprowadzenie wód podziemnych do dobrego stanu ilościowego i chemicznego oraz uniknięcie wszelkiego pogarszania się tego stanu"* – *„doprowadzenie wód podziemnych w stanu umożliwiającego osiągniecie właściwego stanu ochrony gatunków i ekozystemów zależnych od tych wód".* Ponadto w załączniku 2 w tabeli I „Zagrożenia wewnętrzne istniejące" dodano zagrożenie o treści podobnej jak w pkt. 3 tabeli III „zagrożenia zewnętrzne istniejące". Dołożono zapis o wprowadzeniu zakazu poruszania się drogami publicznymi w Parku pojazdów z substancjami niebezpiecznymi i mogącymi skazić wodę.
		2		Jako cel ochrony ekosystemów wodnych należy dodać: – *„doprowadzenie wód powierzchniowych do dobrego potencjału[1] ekologicznego i dobrego stanu chemicznego (wg kryteriów[2] biologicznych, hydromorfologicznych, chemicznych i fizykochemicznych) oraz uniknięcie wszelkiego pogarszania się tego stanu"* – *„doprowadzenie wód powierzchniowych do stanu[3]*		4	Dodanie celu ochrony ekosystemów wodnych: – *„doprowadzenie wód powierzchniowych do dobrego potencjału[4] ekologicznego i dobrego stanu chemicznego (wg kryteriów[5] biologicznych, hydromorfologicznych,*	Tak	W załączniku 1 wstawiono podpunkt o treści: – *„doprowadzenie wód powierzchniowych do dobrego potencjału[6] ekologicznego i dobrego stanu chemicznego (wg kryteriów[7] biologicznych, hydromorfologicznych, chemicznych i fizykochemicznych) oraz uniknięcie wszelkiego pogarszania się tego stanu"* – *„doprowadzenie wód powierzchniowych do stanu[8] umożliwiającego osiągniecie właściwego stanu ochrony gatunków i ekozystemów*

Plany ochrony – opiniowanie projektu planu ochrony

Projekt planu ochrony wymaga:

- zaopiniowania przez właściwe miejscowo rady gmin (art. 19 ust. 2 uop);
- zaopiniowania przez radę naukową parku narodowego (art. 98 ust. 3 pkt 2 uop).

Plany ochrony – proces legislacyjny

Uchwała nr 190 Rady Ministrów z dnia 29 października 2013 r. – Regulamin pracy Rady Ministrów ogłoszona w Monitorze Polskim pod pozycją 979. Zgodnie z jej przepisem końcowym należy ją stosować do projektów dokumentów rządowych opracowywanych od dnia 1 stycznia 2014 r.

Projekt rozporządzenia procedowany jest przez Ministra Środowiska, po wpisaniu do prowadzonego przez niego wykazu prac legislacyjnych.

Plany ochrony – proces legislacyjny

RCL

Rządowe Centrum Legislacji

Dziennik Ustaw | Monitor Polski | english version | linki | kontakt

Opisy procedur przyjmowania projektów dokumentów rządowych

Szukaj

- Opisy procedur przyjmowania projektów dokumentów rządowych
  - I. Rządowy proces legislacyjny dotyczący procedury postępowania z projektem założeń projektu ustawy
  - II. Rządowy proces legislacyjny dotyczący procedury postępowania z projektem ustawy opracowanym na podstawie założeń
  - III. Rządowy proces legislacyjny dotyczący procedury postępowania z projektem ustawy bez uprzedniego przyjęcia założeń
  - IV. Rządowy proces legislacyjny

VI. Rządowy proces legislacyjny dotyczący procedury postępowania z projektem rozporządzenia ministra

Wersja do wydruku

- 1. Opracowanie projektu rozporządzenia ministra
- 2. Uzgodnienia, konsultacje publiczne lub opiniowanie projektu rozporządzenia ministra
- 3. Rozpatrzenie projektu rozporządzenia ministra przez komitet właściwy do rozpatrzenia określonych kategorii spraw
- 4. Rozpatrzenie projektu rozporządzenia ministra przez komitet rady ministrów do spraw cyfryzacji
- 5. Rozpatrzenie projektu rozporządzenia ministra przez Stały Komitet Rady Ministrów
- 6. Komisja prawnicza
- 7. Skierowanie projektu rozporządzenia ministra do podpisu

DZIĘKUJĘ ZA UWAGĘ

Tomasz Figarski

0 668 695 575

Tomasz.Figarski@warszawa.buligl.pl